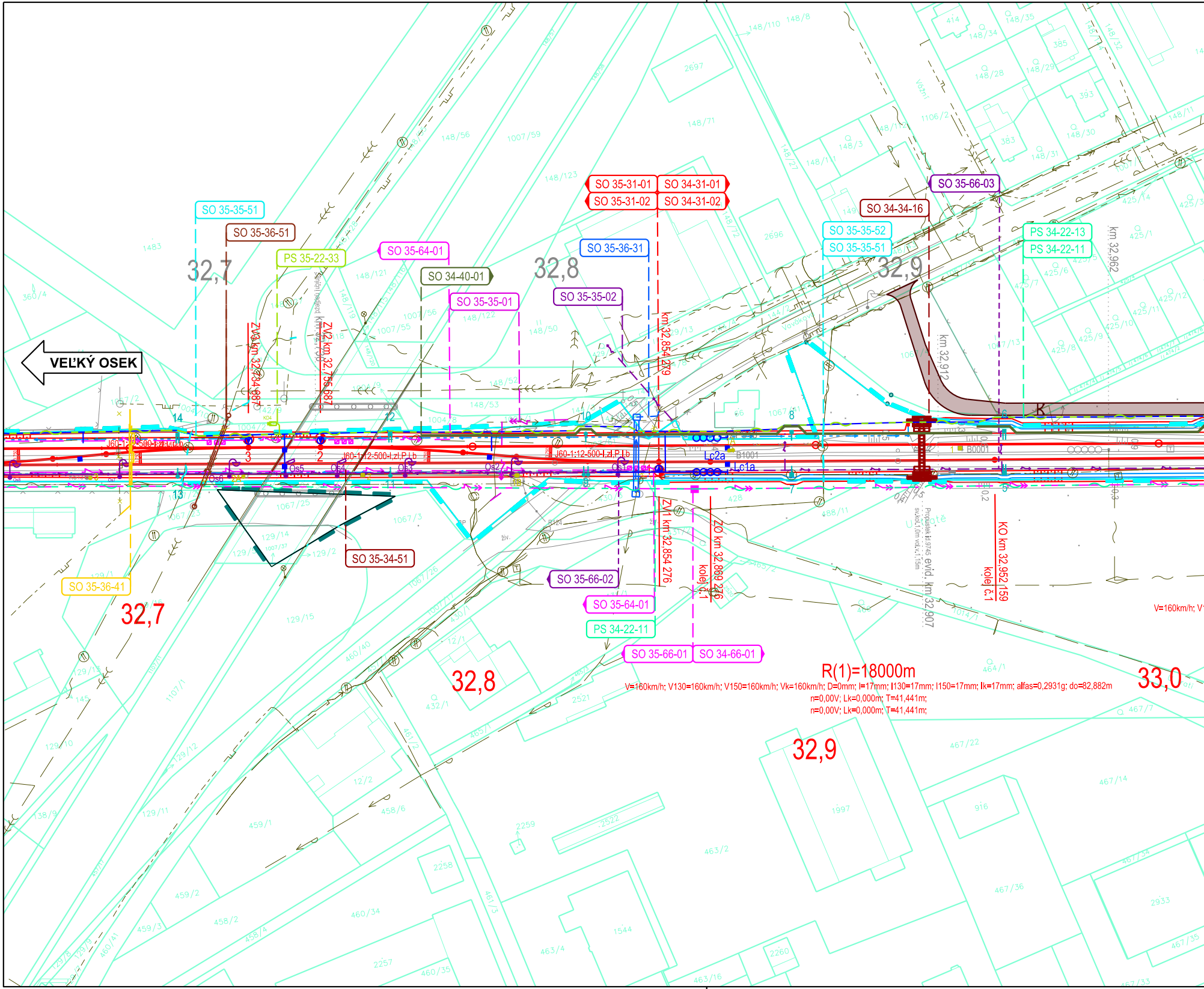
VEĽKÝ OSEK
SO 35-35-51
SO 35-36-51
PS 35-22-33
SO 35-64-01
SO 34-40-01
SO 35-35-01
SO 35-35-02
SO 35-36-31
SO 35-31-01
SO 34-31-01
SO 35-31-02
SO 34-31-02
SO 34-34-16
SO 35-66-03
SO 35-35-52
SO 35-35-51
PS 34-22-13
PS 34-22-11
32,7
32,8
32,9
ZV3 km 32,704 687
ZV2 km 32,756 687
km 32,854 279
km 32,912
km 32,962
J60-1:12-500-I,zl,P,I,b
Os6
Os5
Os4
Os3
Os2
Os1
Lc2a
Lc1a
B1001
B0001
SO 35-34-51
SO 35-36-41
SO 35-66-02
SO 35-64-01
PS 34-22-11
SO 35-66-01
SO 34-66-01
ZV1 km 32,854 276
ZO km 32,869 276
kolej č.1
KO km 32,952 159
kolej č.1
evid. km 32,907
32,7
32,8
32,9
33,0
R(1)=18000m
V=160km/h; V130=160km/h; V150=160km/h; Vk=160km/h; D=0mm; I=17mm; I130=17mm; I150=17mm; Ik=17mm; alfas=0,2931g; do=82,882m
n=0,00V; Lk=0,000m; T=41,441m;
n=0,00V; Lk=0,000m; T=41,441m;
V=160km/h; V

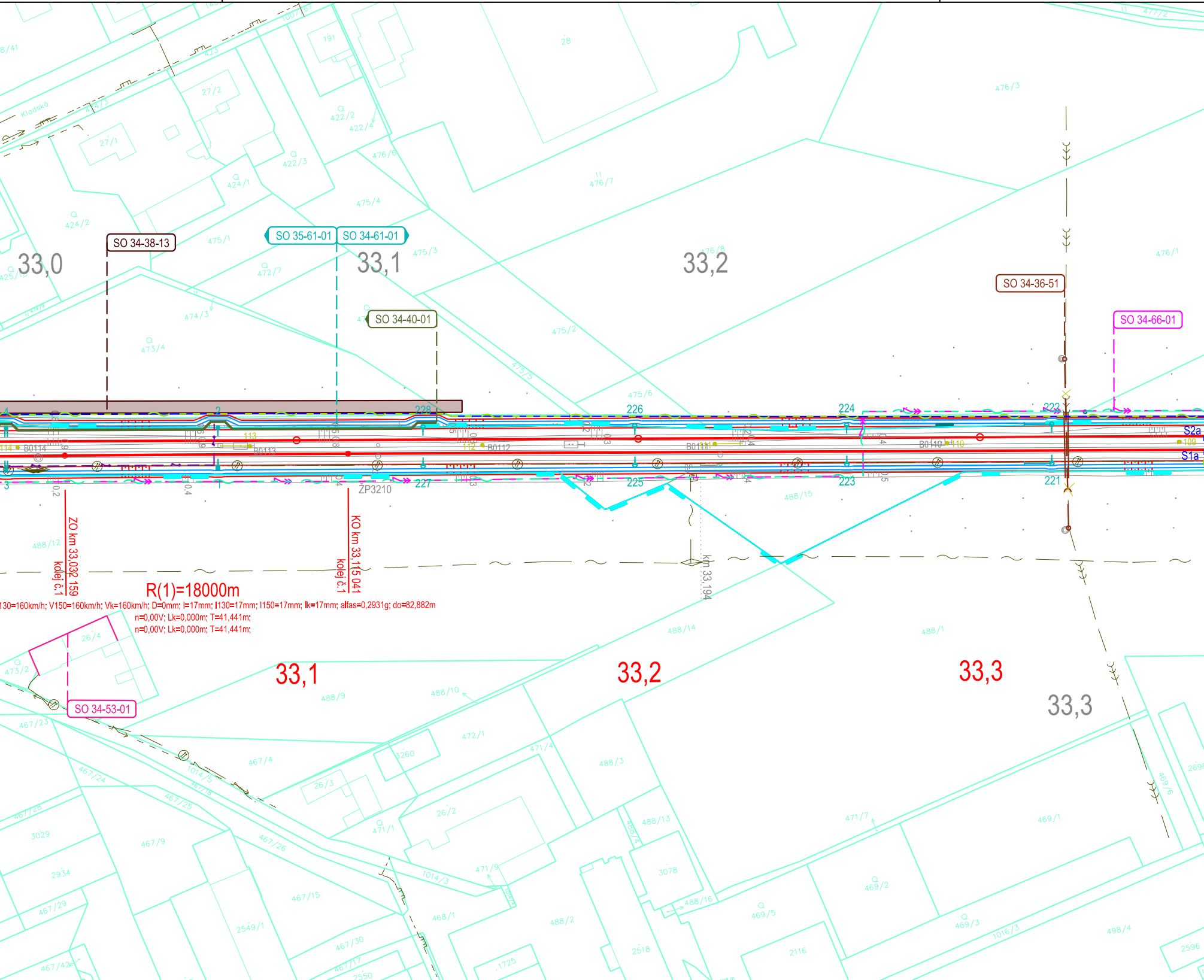
SO 34-38-13
SO 35-61-01
SO 34-61-01
SO 34-40-01
SO 34-36-51
SO 34-66-01
SO 34-53-01
33,0
33,1
33,2
33,3
228
226
224
222
227
225
223
221
B0114
B0113
B0112
B0111
B0110
113
112
110
109
S2a
S1a
ZP3210
ZO km 33,032 159 kolej č.1
KO km 33,115 041 kolej č.1
km 33,194
R(1)=18000m
130=160km/h; V150=160km/h; Vk=160km/h; D=0mm; I=17mm; I130=17mm; I150=17mm; Ik=17mm; alfas=0,2931g; do=82,882m
n=0,00V; Lk=0,000m; T=41,441m;
n=0,00V; Lk=0,000m; T=41,441m;
33,1
33,2
33,3
Kłodzkó
28
191
27/2
27/1
422/2
422/4
422/3
424/1
424/2
476/3
476/6
476/7
476/8
476/1
477/2
475/4
475/1
475/3
475/2
475/5
475/6
472/7
474/3
473/4
488/12
488/15
488/14
488/1
488/10
488/9
26/4
473/2
467/23
467/24
467/4
472/1
471/4
488/3
26/3
3260
26/2
471/1
467/25
467/28
3029
467/9
1014/5
467/26
2934
467/29
467/15
1014/3
471/9
468/1
488/13
3078
488/16
488/2
471/7
469/1
469/2
469/5
469/3
1016/3
498/4
2549/1
467/30
467/17
2550
467/42
1725
2518
2116
2596
469/6

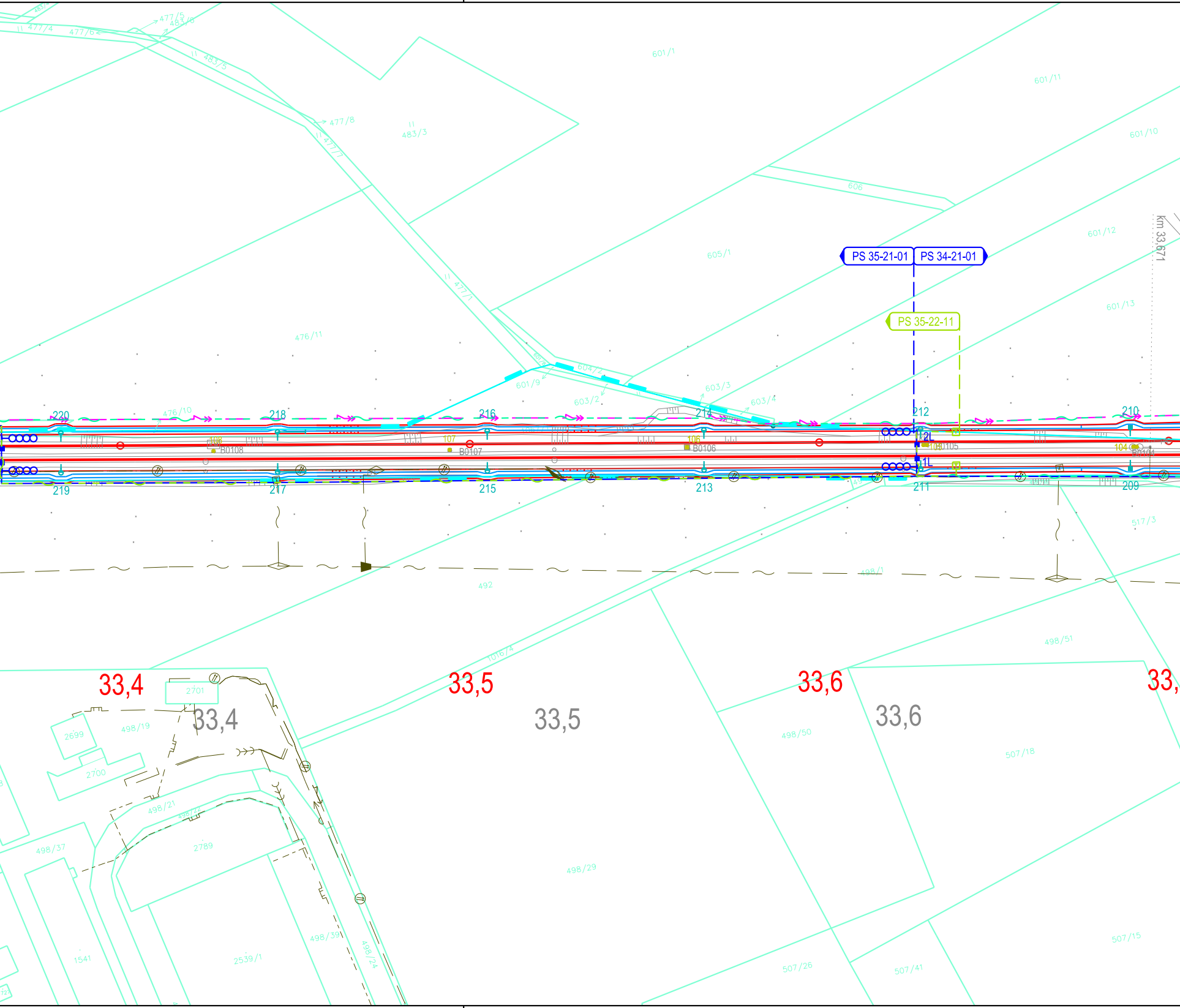
477/4
477/6
477/5
483/6
483/5
477/8
483/3
477/7
601/1
601/11
601/10
606
601/12
605/1
601/13
477/1
476/11
604/2
601/9
603/3
603/2
603/4
476/10
PS 35-21-01
PS 34-21-01
PS 35-22-11
km 33,671
220
218
216
214
212
210
219
217
215
213
211
209
107
B0107
106
B0106
105
B0105
104
B0104
B0108
2L
1L
517/3
492
498/1
1016/4
498/51
33,4
33,4
33,5
33,5
33,6
33,6
33,
2701
2699
2700
498/19
498/21
2789
498/37
498/50
507/18
498/29
1541
2539/1
498/39
498/24
507/26
507/41
507/15

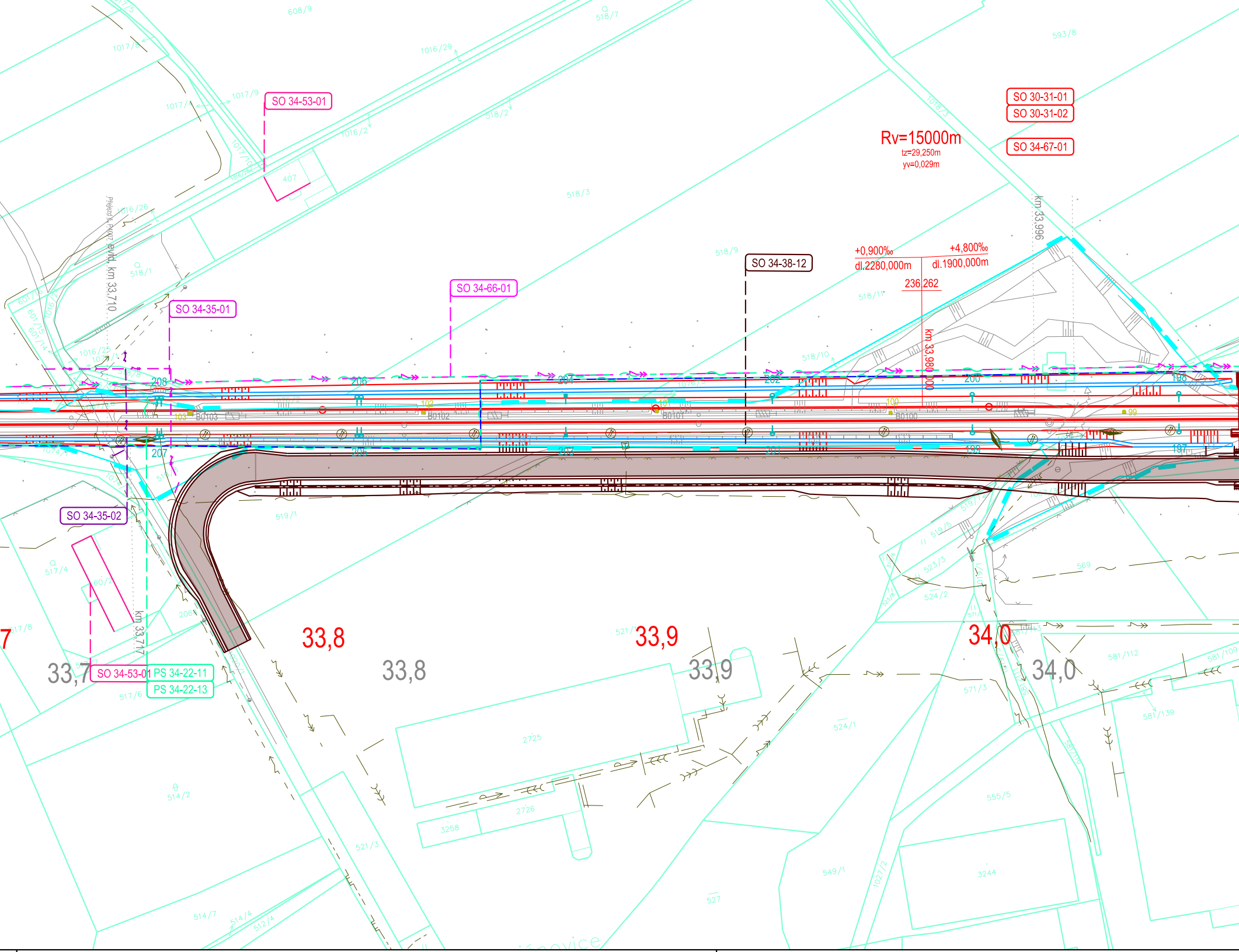
SO 34-53-01
SO 34-35-01
SO 34-66-01
SO 34-38-12
SO 30-31-01
SO 30-31-02
SO 34-67-01
SO 34-35-02
SO 34-53-01
PS 34-22-11
PS 34-22-13
Rv=15000m
tz=29,250m
yv=0,029m
+0,900‰
dl.2280,000m
+4,800‰
dl.1900,000m
236,262
km 33,980 000
km 33,996
evid. km 33,710
Přejezd v P4907
km 33,717
33,7
33,8
33,8
33,9
33,9
34,0
34,0
208
207
206
205
204
203
202
201
200
199
198
197
103
102
101
100
99
B0103
B0102
B0101
B0100
608/9
518/7
593/8
1017/5
1017/8
1016/29
1017/9
1017/1
518/2
1016/2
407
518/3
1018/3
1016/26
518/1
518/9
518/11
518/10
1016/25
519/1
517/4
60/2
206
517/6
514/2
521/1
521/3
2725
2726
3258
524/1
523/3
524/2
569
571/3
581/112
581/109
581/139
555/5
549/1
1027/2
3244
527
514/7
514/4
512/4
Třebovice

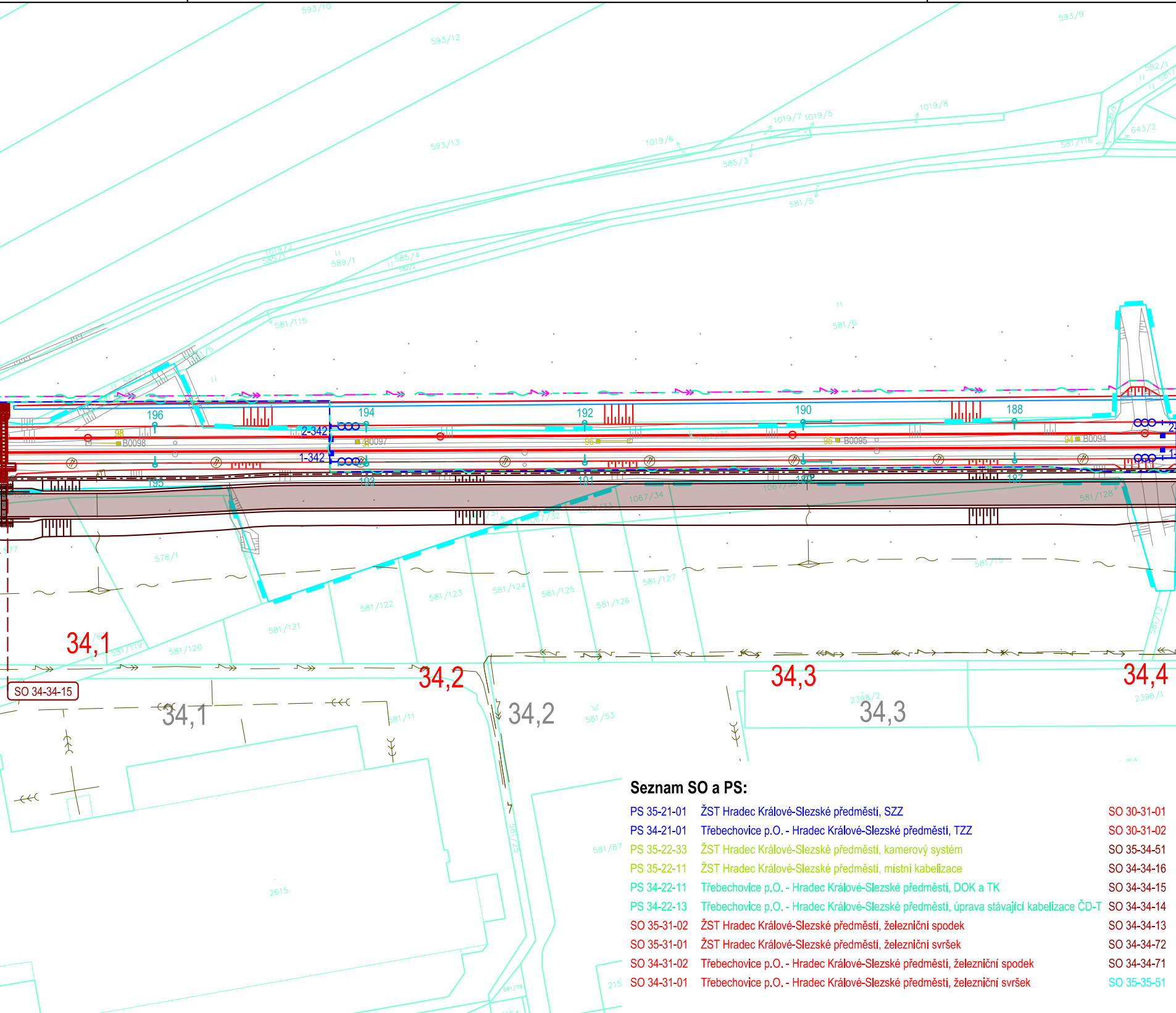
593/10
593/12
593/9
593/13
582/1
643/2
1019/7
1019/5
1019/8
1019/6
585/3
581/116
581/5
1019/2
585/1
589/1
585/4
581/115
581/6
196
194
192
190
188
2-342
1-342
B0098
B0097
B0095
B0094
98
96
95
94
195
193
191
189
187
1067/34
581/128
1067/32
578/1
581/122
581/123
581/124
581/125
581/126
581/127
581/121
581/120
581/119
34,1
34,2
34,3
34,4
SO 34-34-15
581/11
581/53
2398/2
2398/1
581/25
581/87
2615
581/79
215

Seznam SO a PS:

PS 35-21-01	ŽST Hradec Králové-Slezské předměstí, SZZ
PS 34-21-01	Třebechovice p.O. - Hradec Králové-Slezské předměstí, TZZ
PS 35-22-33	ŽST Hradec Králové-Slezské předměstí, kamerový systém
PS 35-22-11	ŽST Hradec Králové-Slezské předměstí, místní kabelizace
PS 34-22-11	Třebechovice p.O. - Hradec Králové-Slezské předměstí, DOK a TK
PS 34-22-13	Třebechovice p.O. - Hradec Králové-Slezské předměstí, úprava stávající kabelizace ČD-T
SO 35-31-02	ŽST Hradec Králové-Slezské předměstí, železniční spodek
SO 35-31-01	ŽST Hradec Králové-Slezské předměstí, železniční svršek
SO 34-31-02	Třebechovice p.O. - Hradec Králové-Slezské předměstí, železniční spodek
SO 34-31-01	Třebechovice p.O. - Hradec Králové-Slezské předměstí, železniční svršek

SO 30-31-01
SO 30-31-02
SO 35-34-51
SO 34-34-16
SO 34-34-15
SO 34-34-14
SO 34-34-13
SO 34-34-72
SO 34-34-71
SO 35-35-51

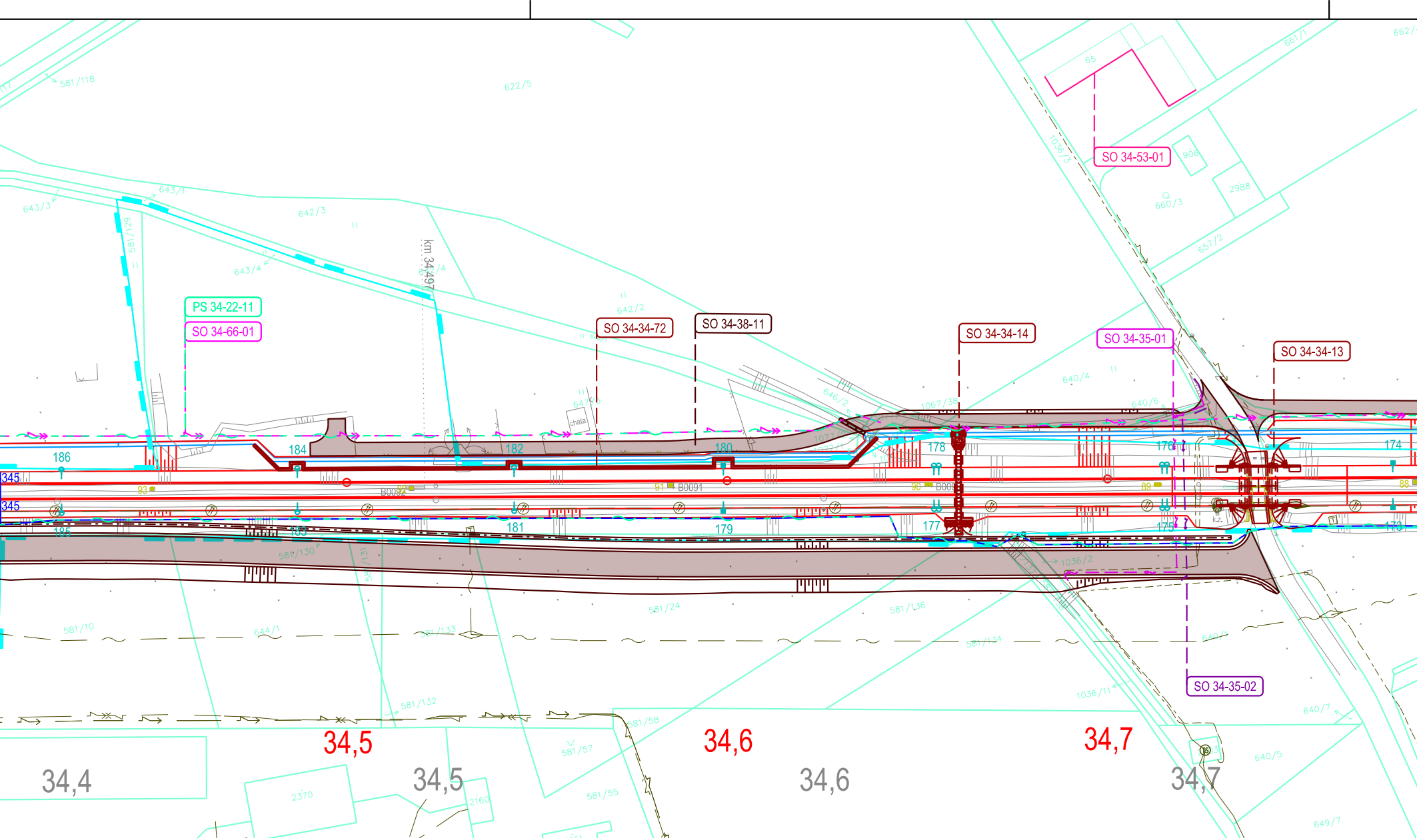
PS 34-22-11
SO 34-66-01
km 34,497
SO 34-34-72
SO 34-38-11
SO 34-34-14
SO 34-35-01
SO 34-34-13
SO 34-53-01
SO 34-35-02
186
184
182
180
178
176
174
185
183
181
179
177
175
173
345
345
B0092
B0091
581/118
622/5
643/1
643/3
642/3
643/4
581/129
642/2
647/5
chata
646/2
1067/38
640/4
640/6
660/3
657/2
2988
906
65
661/1
662/1
1036/3
581/130
581/24
581/136
1036/2
581/10
644/1
581/133
581/134
640/1
581/132
581/58
1036/11
640/7
581/57
581/55
640/5
649/7
2370
2160
34,5
34,6
34,7
34,4
34,5
34,6
34,7

	Týniště n.O. - Hradec Králové hl.n., výstroj trati
	Týniště n.O. - Hradec Králové hl.n., kácení mimolesní zeleně
	Silniční nadjezd v 32,730, ochrana proti dotyku
	Propustek v ev. km 32,907
	Propustek v ev. km 34,052
	Propustek v ev. km 34,636
	Most v ev. km 34,714
	Opěrná zeď v km 34,475 – 34,640 vlevo
	Opěrná zeď v km 35,005 – 35,065 vlevo
	Hradec Králové-Slezské předměstí, úprava a ochrana sdělovacích rozvodů CETIN
SO 35-35-52	Hradec Králové-Slezské předměstí, úprava a ochrana sdělovacích rozvodů MO
SO 36-35-51	Hradec Králové-Slezské předměstí - Hradec Králové hl.n., úprava a ochrana sdělovacích rozvodů CETIN
SO 35-35-01	Hradec Králové-Slezské předměstí, úprava 35kV vedení ČEZ
SO 35-35-02	Hradec Králové-Slezské předměstí, úprava rozvodů nn ČEZ
SO 34-35-01	Třebechovice p.O. - Hradec Králové-Slezské předměstí, úprava 35kV vedení ČEZ
SO 34-35-02	Třebechovice p.O. - Hradec Králové-Slezské předměstí, úprava rozvodů nn ČEZ
SO 35-36-41	Úprava STL plynovodu DN300 v km 32,696
SO 35-36-31	Hradec Králové-Slezské předměstí, úprava vodovodu LT DN 200 v km 32,851
SO 34-36-32	Třebechovice p.O. - Hradec Králové-Slezské předměstí, úprava vodovodu LT DN 800 v km 35,032 a 35,039
SO 35-36-51	Hradec Králové-Slezské předměstí, úprava kanalizace B DN 600 v km 32,725
SO 34-36-51	Třebechovice p.O. - Hradec Králové-Slezské předměstí,
SO 34-38-13	Úprava nezpevněné cesty, km 32,920 - km 33,150
SO 34-38-12	Zřízení místní komunikace, km 33,750 - km 34,740
SO 34-38-11	Úprava polní cesty, km 34,490 - km 34,640
SO 34-38-10	Úprava polní cesty, km 34,740 - km 35,300
SO 34-40-01	Protihluková stěna v km 32,785 – 33,140 vlevo
SO 34-53-01	Třebechovice p.O. - Hradec Králové-Slezské předměstí,
SO 35-61-01	ŽST Hradec Králové-Slezské předměstí, trakční vedení
SO 34-61-01	Třebechovice p.O. - Hradec Králové-Slezské předměstí,
SO 35-64-01	ŽST Hradec Králové-Slezské předměstí, EOV
SO 35-66-01	ŽST Hradec Králové-Slezské předměstí, rozvody vn

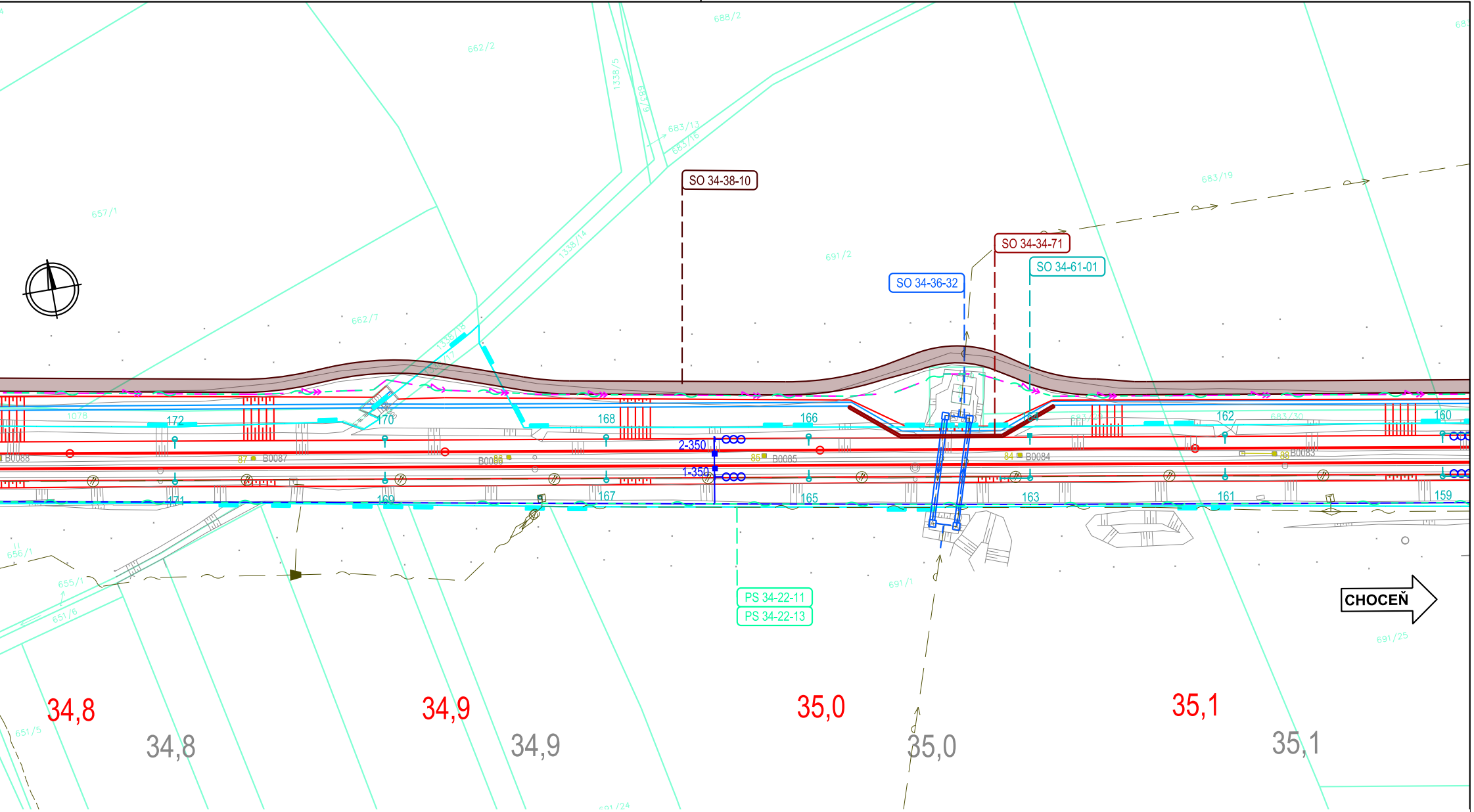
688/2
662/2
1338/5
683/9
683/13
683/16
683/19
657/1
1338/14
691/2
662/7
1338/18
1338/17
SO 34-38-10
SO 34-34-71
SO 34-36-32
SO 34-61-01
1078
172
170
168
166
164
162
160
683/29
683/30
2-350
1-350
B0088
87
B0087
B0086
86
85
B0085
84
B0084
83
B0083
171
169
167
165
163
161
159
656/1
655/1
651/6
651/5
691/1
PS 34-22-11
PS 34-22-13
CHOCEŇ
691/25
691/24
34,8
34,8
34,9
34,9
35,0
35,0
35,1
35,1

úprava kanalizace B DN 600 v km 33,325

SO 35-66-02	ŽST Hradec Králové-Slezské předměstí, osvětlení a rozvody nn
SO 35-66-03	ŽST Hradec Králové-Slezské předměstí, úprava rozvodů DOO
SO 34-66-01	Třebechovice p.O. - Hradec Králové-Slezské předměstí, rozvody vn
SO 34-67-01	Třebechovice p.O. - Hradec Králové-Slezské předměstí, ukolejnění kovových konstrukcí

individuální protihluková opatření

trakční vedení

Legenda:

Koleje nové
Úprava GPK
Vlečky
Stávající sítě
Demolice
Stávající stav
Odvodnění
Hranice drážního pozemku
Hranice pozemků z KN mapy
Související stavby

Legenda sítí:

Vedení slaboproudých zařízení
Vedení jednotného kan. potrubí
Vedení splaškového kan. potrubí
Vedení dešťového kan. potrubí
Plynovod vysokotlaký
Plynovod středotlaký
Plynovod nízkotlaký
Vedení silnoproudých VVN zařízení
Vedení silnoproudých VN zařízení
Vedení silnoproudých NN zařízení
Optický kabel

EVROPSKÁ UNIE
Evropské strukturální a investiční fondy
Operační program Doprava

Ministerstvo dopravy
Státní fond dopravní infrastruktury

**Společnost
PRODEX-VALBEK**

PRODEX
V Olšinách 2300/75, 100 00 Praha 10

Valbek

				Číslo soupravy
1.	Revize 01 - zapracování připomínek	04/2019		
Č. změny	**Zdůvodnění změny**	**Datum**	**Podpis**	

Investor

SŽDC
Správa železniční dopravní cesty

Správa železniční dopravní cesty, státní organizace
Dlážděná 1003/7
110 00 Praha 1 - Nové Město

Odpov. projektant stavby	**Ing. Peter Lastovecký**
Odpov. projektant PS, SO, části	**Dle jednotlivých SO/PS**
Vypracoval	**Jakub Malad**
Technická kontrola	**Ing. Peter Lastovecký**

PRODEX
V Olšinách 2300/75, 100 00 Praha 10

**PRODEX spol. s r.o., organizační složka
V Olšinách 2300/75, 100 00 Praha 10
tel.: +420 277 007 726
e-mail: info@prodex-cz.eu**

Modernizace traťového úseku Hradec Králové (mimo) - Týniště nad Orlicí (mimo)

C Situační výkresy

Zak. číslo zhotov.	**16XP29004**
Datum	**04/2019**
Stupeň	**DÚR**
Měřítko	**1:1000**

Koordinační situační výkres km 32,700 - 35,100

Část	**Příloha**
C.3	**3**

DOKUMENT LZE UŽÍVAT POUZE DLE USTANOVENÍ PŘÍSLUŠNÉ SMLOUVY O DÍLO. ŽÁDNÁ JEHO ČÁST NEMŮŽE BÝT DLE ZÁKONA č.121/2000 Sb. (autorský zákon) KOPÍROVÁNA NEBO JINÝM ZPŮSOBEM ROZŠIŘOVÁNA BEZ SOUHLASU PRODEX spol. s r.o., organizační složka